

## ÚŘEDNÍ OPRAVNĚNÍ pro ověřování výsledků zeměměřických činností

Český úřad zeměměřický a katastrální vydává na základě pravomocného rozhodnutí č.j. 754/1996-12 ze dne 2.2.1996 toto úřední oprávnění pro ověřování výsledků zeměměřických činností, které nabylo právní moci dne 21.2.1996.

Jméno a příjmení: Ing. František Ulčík

Rodné číslo: 640822/0940

Trvalé bydliště: 687 61 Vlčnov, ul. 28. října 932


Číslo položky v seznamu fyzických osob: 1593/96

Úřední oprávnění se uděluje v rozsahu podle § 13 odst. 1 písm. a) až c) zákona č. 200/1994 Sb., o zeměměřictví a o změně a doplnění některých zákonů souvisejících s jeho zavedením, pro ověřování:

- a) geometrického plánu a dokumentace o vytyčení vlastnické hranice pozemku,
- b) dokumentace o zřízení, obnovení nebo přemístění bodu podrobného polohového bodového pole a o zaměření předmětů měření, které jsou obsahem základních státních mapových děl, pro potřeby orgánů zeměměřictví a katastru,
- c) geodetického podkladu pro výstavbu, dokumentace o vytyčovací síti, dokumentace o vytyčení prostorové polohy, rozměru a tvaru stavby pro účely výstavby a o dohledu na dodržování její prostorové polohy a geodetické části dokumentace skutečného provedení stavby, která obsahuje geometrické, polohové a výškové určení dokončené stavby nebo technologického zařízení.

V Praze dne 21.2.1996



  
Ing. Petr Chudoba  
ředitel odboru personálního a správního

## ÚŘEDNÍ OPRAVNĚNÍ pro ověřování výsledků zeměměřických činností

Český úřad zeměměřický a katastrální vydává na základě pravomocného rozhodnutí č.j. 5552/2002-12 ze dne 24.1.2003 toto úřední oprávnění pro ověřování výsledků zeměměřických činností, které nabylo právní moci dne 27.1.2003.

Jméno a příjmení: **Ing. Michal Mentzl**

Datum narození: **21. 5. 1973**

Trvalé bydliště: **688 01 Uherský Brod, Revoluční 1812**


Číslo položky v seznamu fyzických osob: **2176/03**

Úřední oprávnění se uděluje v rozsahu podle § 13 odst. 1 zákona č. 200/1994 Sb., o zeměměřictví a o změně a doplnění některých zákonů souvisejících s jeho zavedením, ve znění pozdějších předpisů, pro ověřování:

- a) **geometrického plánu, kopie geometrického plánu, upřesněného přidělového plánu, nového souboru geodetických informací katastru nemovitostí a dokumentace o vytyčení hranice pozemku.**

V Praze dne 27.1.2003



  
PaedDr. Petr Zajíček  
ředitel personálního odboru

## ÚŘEDNÍ OPRAVNĚNÍ pro ověřování výsledků zeměměřických činností

Český úřad zeměměřický a katastrální vydává na základě pravomocného rozhodnutí č.j.2136/1996-12 ze dne 19.4.1996 toto úřední oprávnění pro ověřování výsledků zeměměřických činností, které nabylo právní moci dne 10.5.1996.

Jméno a příjmení: Ing. Ladislav Kovařík

Rodné číslo: 580705/0381


Trvalé bydliště: 760 05 Zlín, Valachův Žleb 4892

Číslo položky v seznamu fyzických osob: 1638/96

Úřední oprávnění se uděluje v rozsahu podle § 13 odst. 1 písm. a) až c) zákona č. 200/1994 Sb., o zeměměřictví a o změně a doplnění některých zákonů souvisejících s jeho zavedením, pro ověřování:

- c) geodetického podkladu pro výstavbu, dokumentace o vytyčovací síti, dokumentace o vytyčení prostorové polohy, rozměru a tvaru stavby pro účely výstavby a o dohledu na dodržování její prostorové polohy a geodetické části dokumentace skutečného provedení stavby, která obsahuje geometrické, polohové a výškové určení dokončené stavby nebo technologického zařízení.

V Praze dne 10.5.1996



Podle ověřovací knihy Obecního úřadu Hradčovice  
poř. č. vidimace: 266/2010  
tento úplný/á částečný/á opis / kopie, obsahující ..... stran  
souhlasí doslovně s předloženou listinou, z níž byl/a pořízen/a  
a tato listina je prvopisem

ověřenou vidimovanou listinou

opisem nebo kopií pořízenou ze spisu  
stejnopisem,

obsahujícím ..... stran.

V Hradčovicích dne 16.08.2010

Vidimaci provedla VERA JHELOVÁ



Ing. Petr Chudoba  
ředitel odboru personálního a správního

# Český úřad zeměměřický a katastrální

Č.j.: 636/1996-12

V Praze dne 2.2.1996

Český úřad zeměměřický a katastrální podle § 3 písm. j) zákona ČNR č. 359/1992 Sb., o zeměměřických a katastrálních orgánech, a § 14 odst. 1 a odst. 2 zákona č. 200/1994 Sb., o zeměměřictví a o změně a doplnění některých zákonů souvisejících s jeho zavedením vydal v souladu s § 46 zákona č. 71/1967 Sb., o správním řízení toto

## ROZHODNUTÍ

o udělení úředního oprávnění pro ověřování  
výsledků zeměměřických činností

Jméno a příjmení: Ing. Václav Pechanec

Rodné číslo: 520121/004

Trvalé bydliště: 760 05 Zlín, Budovatelská 4795

Úřední oprávnění se uděluje v rozsahu podle § 13 odst. 1 písm. a) až c) zákona č. 200/1994 Sb., o zeměměřictví a o změně a doplnění některých zákonů souvisejících s jeho zavedením, pro ověřování:

c) geodetického podkladu pro výstavbu, dokumentace o vytyčovací síti, dokumentace o vytyčení prostorové polohy, rozměru a tvaru stavby pro účely výstavby a o dohledu na dodržování její prostorové polohy a geodetické části dokumentace skutečného provedení stavby, která obsahuje geometrické, polohové a výškové určení dokončené stavby nebo technologického zařízení.


Fyzická osoba je oprávněna ověřovat výsledky zeměměřických činností ve shora uvedeném rozsahu ode dne nabytí právní moci tohoto rozhodnutí, které bude vyznačeno na úředním oprávnění.

Odůvodnění:

Toto rozhodnutí o udělení úředního oprávnění bylo vydáno na základě žádosti výše uvedeného žadatele ze dne 16.1.1996 a po předložení dokladů, předepsaných zákonem č. 200/1994 Sb., o zeměměřictví a o změně a doplnění některých zákonů souvisejících s jeho zavedením.

Poučení:

Proti tomuto rozhodnutí lze podle § 53 zákona č. 71/1967 Sb., o správním řízení (správní řád) podat odvolání do 15 dnů ode dne doručení k Českému úřadu zeměměřickému a katastrálnímu.



Ing. Petr Chudoba  
ředitel odboru personálního a správního